


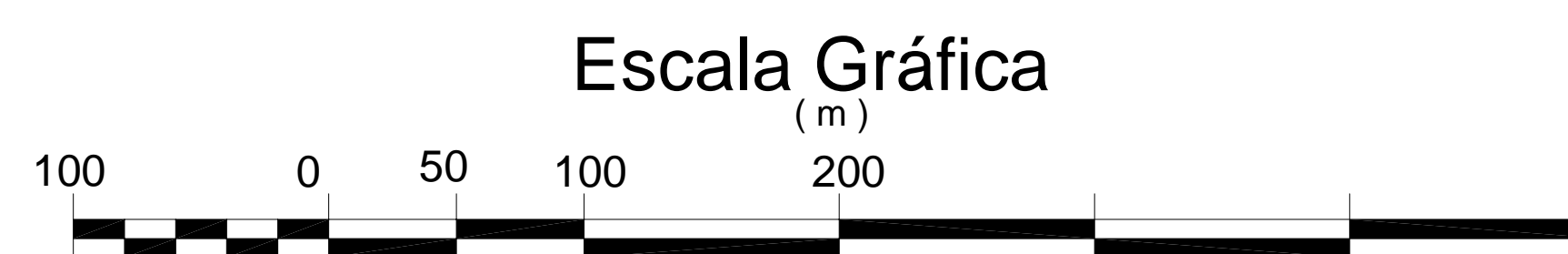


LEGENDA

-  ZCH1 - ZONA DE CHÁCARAS 1
-  ZEIS 1 - ZONA ESPECIAL DE INTERESSE SOCIAL 1
-  ZR2 - ZONA RESIDENCIAL 2



CIDADE DE UBERABA

CONTÉM: MAPA 04 - ZONEAMENTO BAIXA.dwg

PREFEITURA MUNICIPAL DE UBERABA



REVISÃO PLANO DIRETOR 2013

Nº / NOME DO ARQUIVO:
MAPA 04 - ZONEAMENTO BAIXA.dwg.

ESCALA: GRÁFICA
DATA: 2013

FOLHA: